

Investor stavby:

Středočeský kraj

Středočeský kraj
Zborovská 11
150 21 Praha 5

Razítko, datum, podpis:

Objednatel stavby: Krajská správa a údržba silnic Středočeského kraje,



příspěvková organizace
Se sídlem Zborovská 11
150 21, Praha 5
IČO: 00066001

Razítko, datum, podpis:

Zhotovitel stavby:

Razítko, datum, podpis:

Hlavní projektant

Vedoucí projektu

Tech. kontrola

Vypracoval

Ing Martin Vlk

Jiří Kuška

AVSProjekt s.r.o.
JIRČANSKÁ 828/31
142 00 PRAHA 4
tel: 244 463 973
e-mail: info@avsprojekt.cz



stavba:

II/118 Malé Kyšice, nestabilní silniční svah

část:

F. Doklady

obsah:

Majetkové poměry

název dig.souboru:

číslo přílohy:

F.3

HIP:

číslo zakázky:

16021

stupeň dokumentace:

DSP

datum:

11/2016

měřítko:

—

příloha:

F

výtisk číslo:

Průvodní zpráva

1. Úvod

Pro projektovou dokumentaci na akci **II/118 Malé Kyšice, nestabilní svah - PD** provedla geodetická skupina AVS Projekt s.r.o. zjištění majetkových poměrů na Katastrálním úřadě.

2. Mapový podklad

Mapovým podkladem pro zjištění majetkových poměrů je katastrální mapa v měřítku 1 : 1000.

3. Zjištění majetkových poměrů

Majetkové poměry byly zjišťovány na Katastrálním úřadě pro Středočeský kraj, katastrální pracoviště Praha - východ, ul. Pod Sídlištěm 9, Praha 8. Zde byly získány kopie katastrální mapy a informace o vlastnících pozemků v zájmovém území stavby.

Akce se nachází v katastrálním území Malé Kyšice.

V příloze jsou na výřezu katastrální mapy barevně vyznačeny parcely v zájmovém území stavby. Pro přehlednost jsou parcely vybarveny dle vlastníků.

4. Datum zjištění na Katastrálním úřadě

Snímky katastrální mapy 23.8.2016

Výpis z katastru nemovitostí.....23.8.2016

5. Přílohy



Tabulka vlastníků.....formát..... 1A4

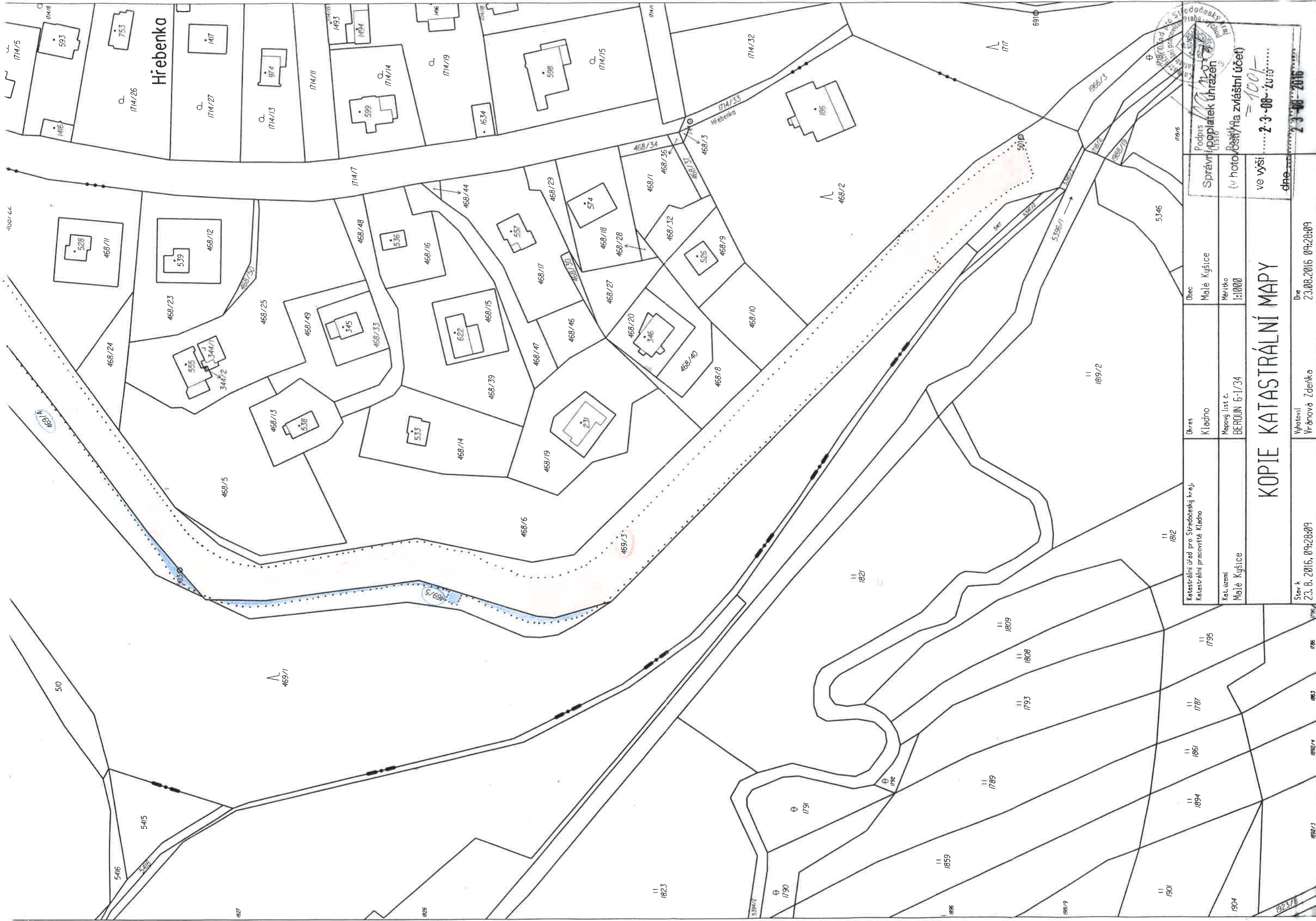
Snímek katastrální mapy.....formát..... 1A3,1A4

Výpis z katastru nemovitostíformát..... 2A4

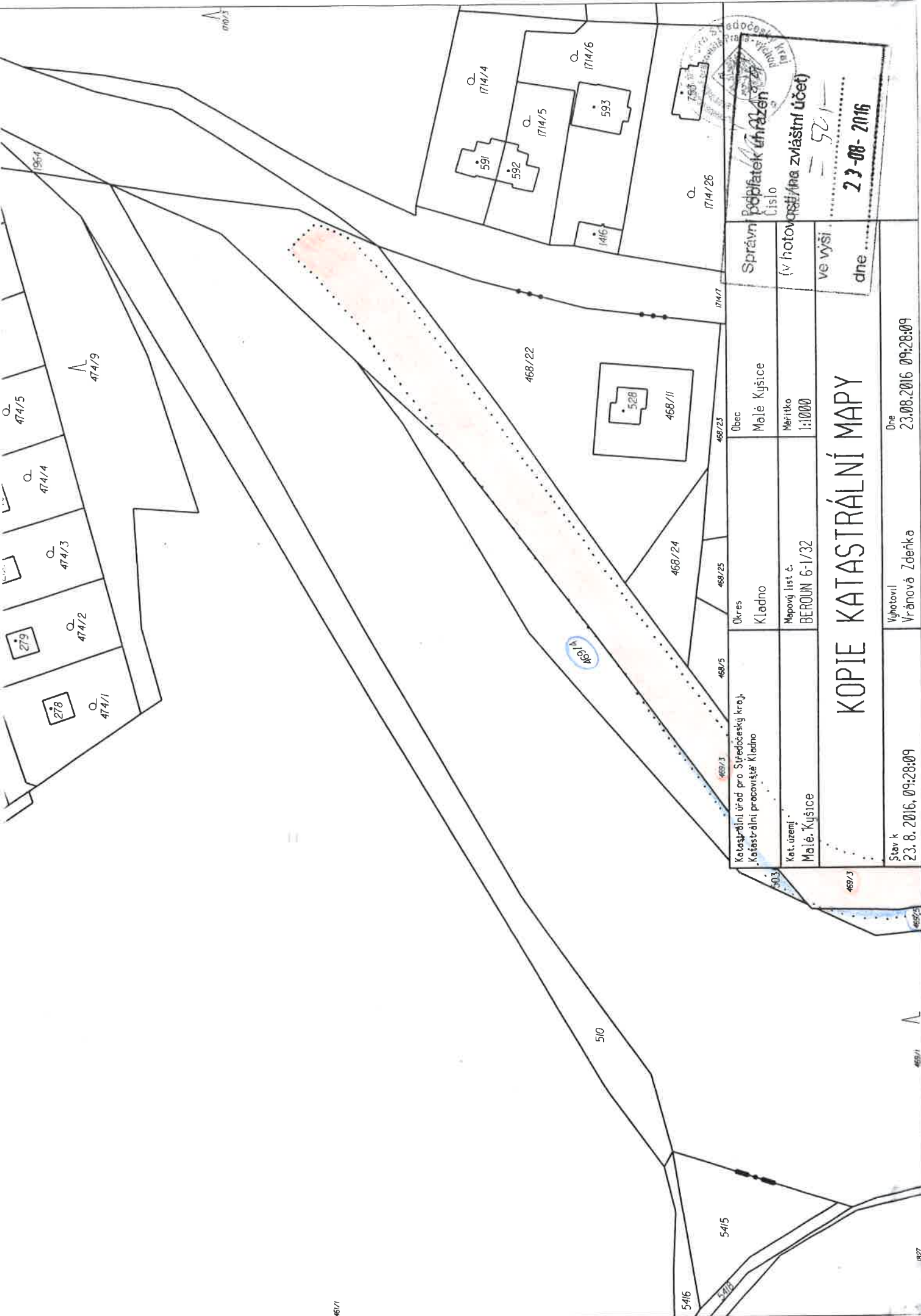
Tabulka vlastníků

„II/118 MALÉ KYŠICE, NESTABILNÍ SILNIČNÍ SVAH - PD“

Barevné rozlišení	Vlastník (svěřená správa)
	Středočeský kraj, KSÚS Stř. kraje, Zborovská 11, Praha 5
	Obec Malé Kyšice, Míru 72, 273 51 Malé Kyšice



Katastrální úřad pro Středočeský kraj, Katastrální pracoviště Kladno	Okres Kladno	Obec Malé Kyšice	Podpis [Signature]
Kat. území Malé Kyšice	Mapový list č. BEROUN 6-1/34	Měřítko 1:1000	Správní poplatek úhrazen [Signature]
KOPIE KATASTRÁLNÍ MAPY			(v hotové formě zvláštní účet) = 100/-
Stav k 23. 8. 2016, 09:28:09	Vyhotovil Vránová Zdenka	Dne 23.08.2016 09:28:09	ve výši 2 3 - 08 - 100/- dne 23-08-2016



Katastrální úřad pro Středočeský kraj, Katastrální pracoviště Kladno		Okres Kladno	Obec Malé Kyšice
Kat. území Malé Kyšice	Mapový list č. BEROUN 6-1/32	Měřítko 1:1000	
KOPIE KATASTRÁLNÍ MAPY			
Stav k 23. 8. 2016, 09:28:09	Vyhotovil Vráňová Zdenka	Dne 23.08.2016 09:28:09	
Správní poplatek uhrazen Číslo		(v hotovosti/na zvláštní účet) ve výši dne	
753		= 521	
1714/26		23-08-2016	

VÝPIS Z KATASTRU NEMOVITOSTÍ

prokazující stav evidovaný k datu 23.08.2016 09:26:13

Okres: CZ0203 Kladno

Obec: 532631 Malé Kyšice

Kat.území: 690520 Malé Kyšice

List vlastnictví: 409

V kat. území jsou pozemky vedeny ve dvou číselných řadách (St. = stavební parcela)

A Vlastník, jiný oprávněný	Identifikátor	Podíl
Vlastnické právo		
Středočeský kraj, Zborovská 81/11, Smíchov, 15000 Praha 5	70891095	
Hospodaření se svěřeným majetkem kraje		
Krajská správa a údržba silnic Středočeského kraje, příspěvková organizace, Zborovská 81/11, Smíchov, 15000 Praha 5	00066001	

ČÁSTEČNÝ VÝPIS**B Nemovitosti****Pozemky**

Parcela	Výměra[m2]	Druh pozemku	Způsob využití	Způsob ochrany
469/3	8345	ostatní plocha	silnice	

B1 Jiná práva - Bez zápisu**C Omezení vlastnického práva - Bez zápisu****D Jiné zápisy - Bez zápisu****Plomby a upozornění - Bez zápisu****E Nabývací tituly a jiné podklady zápisu****Listina**

- o Rozhodnutí o přechodu věci z vlastnictví ČR Č.j.-3796/2001 /1-KM ze dne 10.09.2001.

Z-4305/2002-203

Pro: Středočeský kraj, Zborovská 81/11, Smíchov, 15000 Praha 5

RČ/IČO: 70891095

- o Rozhodnutí o sloučení organizace ze dne 08.12.2010. Právní moc ke dni 31.12.2010.

Z-2277/2011-203

Pro: Krajská správa a údržba silnic Středočeského kraje, příspěvková organizace, Zborovská 81/11, Smíchov, 15000 Praha 5

RČ/IČO: 00066001

- o Zřizovací listina rozpočtové či příspěvkové organizace a Dodatek č. 2 ze dne 16.06.2010.

Z-2277/2011-203

Pro: Krajská správa a údržba silnic Středočeského kraje, příspěvková organizace, Zborovská 81/11, Smíchov, 15000 Praha 5

RČ/IČO: 00066001

F Vztah bonitovaných půdně ekologických jednotek (BPEJ) k parcelám - Bez zápisu

VÝPIS Z KATASTRU NEMOVITOSTÍ

prokazující stav evidovaný k datu 23.08.2016 09:26:13

Okres: CZ0203 Kladno

Obec: 532631 Malé Kyšice

Kat.území: 690520 Malé Kyšice

List vlastnictví: 409

V kat. území jsou pozemky vedeny ve dvou číselných řadách (St. = stavební parcela)

Nemovitosti jsou v územním obvodu, ve kterém vykonává státní správu katastru nemovitostí ČR:
Katastrální úřad pro Středočeský kraj, Katastrální pracoviště Kladno, kód: 203.

Vyhotovil:

Vyhotoveno: 23.08.2016 09:26:13

Katastrální úřad pro Středočeský kraj, Katastrální pracoviště Praha-východ

Vránová Zdeňka

Podpis, razítko:

Řízení PÚ:

Vránová

Správní poplatek uhrazen
(v hotovosti/na zvláštní účet)
ve výši = 1001-
23-08-2016
dne 23-08-2016

VÝPIS Z KATASTRU NEMOVITOSTÍ

prokazující stav evidovaný k datu 23.08.2016 09:26:13

Okres: CZ0203 Kladno

Obec: 532631 Malé Kyšice

Kat.území: 690520 Malé Kyšice

List vlastnictví: 10001

V kat. území jsou pozemky vedeny ve dvou číselných řadách (St. = stavební parcela)

A Vlastník, jiný oprávněný	Identifikátor	Podíl
Vlastnické právo		
Obec Malé Kyšice, Míru 72, 27351 Malé Kyšice	00640557	

ČÁSTEČNÝ VÝPIS

B Nemovitosti				
Pozemky				
Parcela	Výměra[m2]	Druh pozemku	Způsob využití	Způsob ochrany
469/4	1094	ostatní plocha	jiná plocha	
469/5	675	ostatní plocha	jiná plocha	

B1 Jiná práva - Bez zápisu

C Omezení vlastnického práva - Bez zápisu

D Jiné zápisy

Typ vztahu

Oprávnění pro

Povinnost k

o Změna výměr obnovou operátu

Parcela: 469/5

Z-12483/2013-203

Parcela: 469/4

Z-12483/2013-203

Plomby a upozornění - Bez zápisu

E Nabývací tituly a jiné podklady zápisu

Listina

o Vznik práva ze zákona zákon č. 172/1991.

POLVZ:64/1994

Z-6900064/1994-203

Pro: Obec Malé Kyšice, Míru 72, 27351 Malé Kyšice

RČ/IČO: 00640557

o Vznik práva ze zákona zákon č. 172/1991.

POLVZ:16/1999

Z-6900016/1999-203

Pro: Obec Malé Kyšice, Míru 72, 27351 Malé Kyšice

RČ/IČO: 00640557

F Vztah bonitovaných půdně ekologických jednotek (BPEJ) k parcelám - Bez zápisu

Nemovitosti jsou v územním obvodu, ve kterém vykonává státní správu katastru nemovitostí ČR:

Katastrální úřad pro Středočeský kraj, Katastrální pracoviště Kladno, kód: 203.

Vyhotovil:

Katastrální úřad pro Středočeský kraj, Katastrální pracoviště

Vránová Zdeňka

Podpis, razítko:

Vyhotoveno: 23.08.2016 09:26:13

Praha-východ

Správní poplatek uhrazen

Řízení PÚ

(v hotovosti/na zvláštní účel)

ve výši

= 1001,-

23-08-2016

dne

Nemovitosti jsou v územním obvodu, ve kterém vykonává státní správu katastru nemovitostí ČR:

Katastrální úřad pro Středočeský kraj, Katastrální pracoviště Kladno, kód: 203.